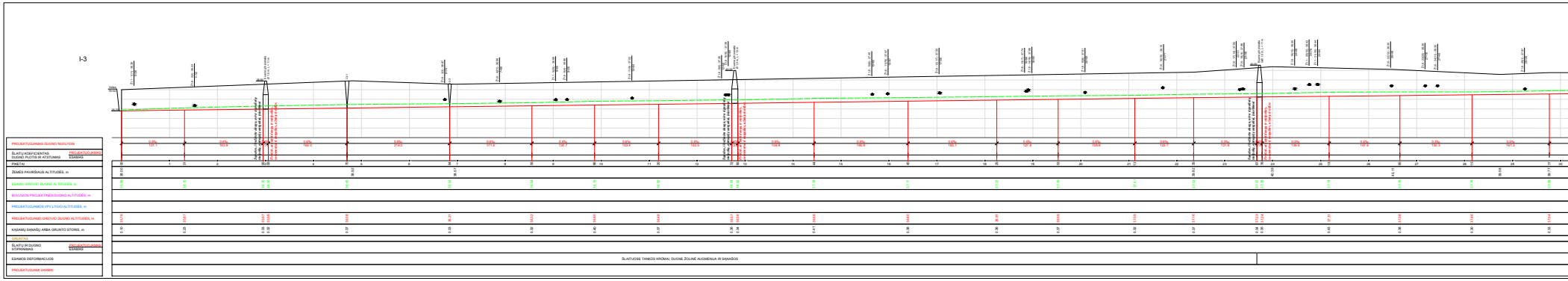
I-3
PROJEKTUOJAMAS DUGNO NUOLYDIS
ŠLAITŲ KOEFICIENTAS DUGNO PLOTIS IR ATSTUMAS
PROJEKTUOJAMAS
ESAMAS
PIKETAI
ŽEMĖS PAVIRŠIAUS ALTITUDĖS, m
ESAMO GRIOVIO DUGNO ALTITUDĖS, m
BUVUSIOS PROJEKTINĖS DUGNO ALTITUDĖS, m
PROJEKTUOJAMOS VPV LYGIO ALTITUDĖS, m
PROJEKTUOJAMO GRIOVIO DUGNO ALTITUDĖS, m
KASAMŲ SĄNAŠŲ ARBA GRUNTO STORIS, m
GRUNTAS
ŠLAITŲ IR DUGNO STIPRINIMAS
PROJEKTUOJAMAS
ESAMAS
ESAMOS DEFORMACIJOS
PROJEKTUOJAMI DARBAI
ŠLAITUOSE TANKŪS KRŪMAI, DUGNE ŽOLINĖ AUGMENIJA IR SĄNAŠOS

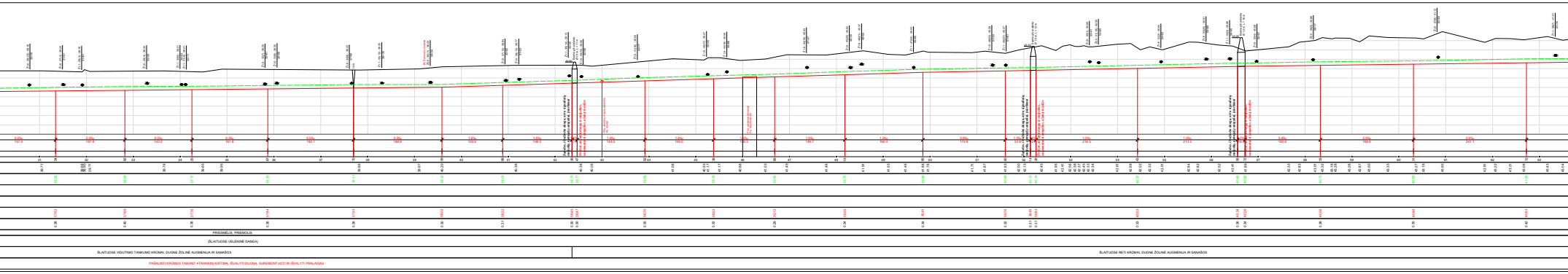
PRIESMĖLIS, PRIEMOLIS
(ŠLAITUOSE VELĖNINĖ DANGA)
ŠLAITUOSE VIDUTINIO TANKUMO KRŪMAI, DUGNE ŽOLINĖ AUGMENIJA IR SĄNAŠOS
ŠLAITUOSE RETI KRŪMAI, DUGNE ŽOLINĖ AUGMENIJA IR SĄNAŠOS
PAŠALINTI KRŪMUS TAIKANT ATRANKINĮ KIRTIMĄ, IŠVALYTI DUGNĄ, SUREMONTUOTI IR IŠVALYTI PRALAIDAS

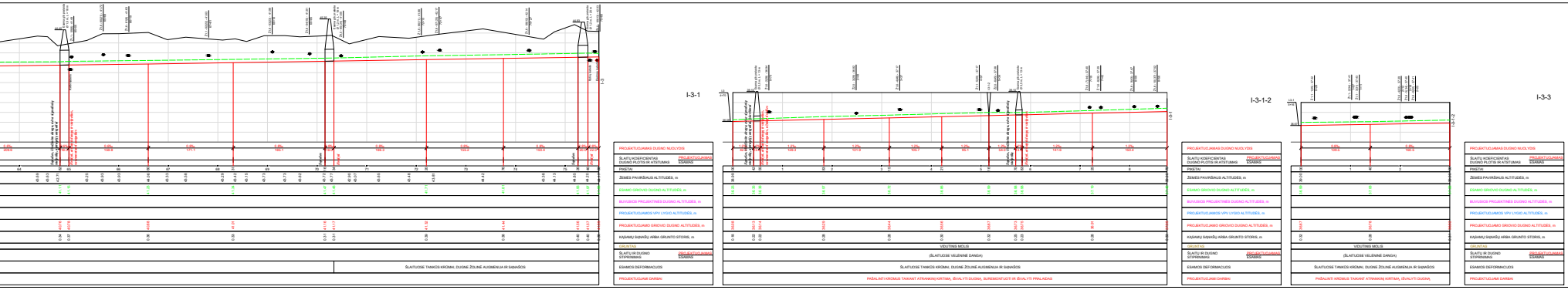
I-3
I-3-1
I-3-1-2
I-3-3
PROJEKTUOJAMAS DUGNO NUOLYDIS
ŠLAITŲ KOEFICIENTAS
DUGNO PLOTIS IR ATSTUMAS
PROJEKTUOJAMAS
ESAMAS
PIKETAI
ŽEMĖS PAVIRŠIAUS ALTITUDĖS, m
ESAMO GRIOVIO DUGNO ALTITUDĖS, m
BUVUSIOS PROJEKTINĖS DUGNO ALTITUDĖS, m
PROJEKTUOJAMOS VPV LYGIO ALTITUDĖS, m
PROJEKTUOJAMO GRIOVIO DUGNO ALTITUDĖS, m
KASAMŲ SĄNAŠŲ ARBA GRUNTO STORIS, m
GRUNTAS
ŠLAITŲ IR DUGNO
SITIPRINIMAS
ESAMOS DEFORMACIJOS
PROJEKTUOJAMI DARBAI
ŠLAITUOSE TANKŪS KRŪMAI, DUGNE ŽOLINĖ AUGMENIJA IR SĄNAŠOS
VIDUTINIS MOLIS
(ŠLAITUOSE VELĖNINĖ DANGA)
PAŠALINTI KRŪMUS TAIKANT ATRANKINĮ KIRTIMĄ, IŠVALYTI DUGNĄ, SUREMONTUOTI IR IŠVALYTI PRALAIDAS
PAŠALINTI KRŪMUS TAIKANT ATRANKINĮ KIRTIMĄ, IŠVALYTI DUGNĄ

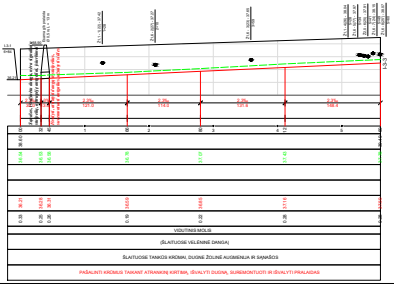
I-3-3
VIDUTINIS MOLIS
(ŠLAITUOSE VELĖNINĖ DANGA)
ŠLAITUOSE TANKŪS KRŪMAI, DUGNE ŽOLINĖ AUGMENIJA IR SĄNAŠOS
PAŠALINTI KRŪMUS TAIKANT ATRANKINĮ KIRTIMĄ, IŠVALYTI DUGNĄ, SUREMONTUOTI IR IŠVALYTI PRALAIDAS

PROJEKTUOJAMAS DUGNO NUOLYDIS

ŠLAITŲ KOEFICIENTAS PROJEKTUOJAMAS
DUGNO PLOTIS IR ATSTUMAS ESAMAS

PIKETAI

ŽEMĖS PAVIRŠIAUS ALTITUDĖS, m

ESAMO GRIOVIO DUGNO ALTITUDĖS, m

BUVUSIOS PROJEKTINĖS DUGNO ALTITUDĖS, m

PROJEKTUOJAMOS VPV LYGIO ALTITUDĖS, m

PROJEKTUOJAMO GRIOVIO DUGNO ALTITUDĖS, m

KASAMŲ SĄNAŠŲ ARBA GRUNTO STORIS, m

GRUNTAS

ŠLAITŲ IR DUGNO STIPRINIMAS PROJEKTUOJAMAS
ESAMAS

ESAMOS DEFORMACIJOS

PROJEKTUOJAMI DARBAI

I-3-5


I-3-5
VIDUTINIS MOLIS
(ŠLAITUOSE VELĖNINĖ DANGA)
ŠLAITUOSE VIDUTINIO TANKUMO KRŪMAI, DUGNE ŽOLINĖ AUGMENIJA IR SĄNAŠOS
PAŠALINTI KRŪMUS TAIKANT ATRANKINĮ KIRTIMĄ, IŠVALYTI DUGNĄ, SUREMONTUOTI IR IŠVALYTI PRALAIDAS

PROJEKTUOJAMAS DUGNO NUOLYDIS

ŠLAITŲ KOEFICIENTAS PROJEKTUOJAMAS
DUGNO PLOTIS IR ATSTUMAS ESAMAS

PIKETAI

ŽEMĖS PAVIRŠIAUS ALTITUDĖS, m

ESAMO GRIOVIO DUGNO ALTITUDĖS, m

BUVUSIOS PROJEKTINĖS DUGNO ALTITUDĖS, m

PROJEKTUOJAMOS VPV LYGIO ALTITUDĖS, m

PROJEKTUOJAMO GRIOVIO DUGNO ALTITUDĖS, m

KASAMŲ SĄNAŠŲ ARBA GRUNTO STORIS, m

GRUNTAS

ŠLAITŲ IR DUGNO STIPRINIMAS PROJEKTUOJAMAS
ESAMAS

ESAMOS DEFORMACIJOS

PROJEKTUOJAMI DARBAI

Upelis

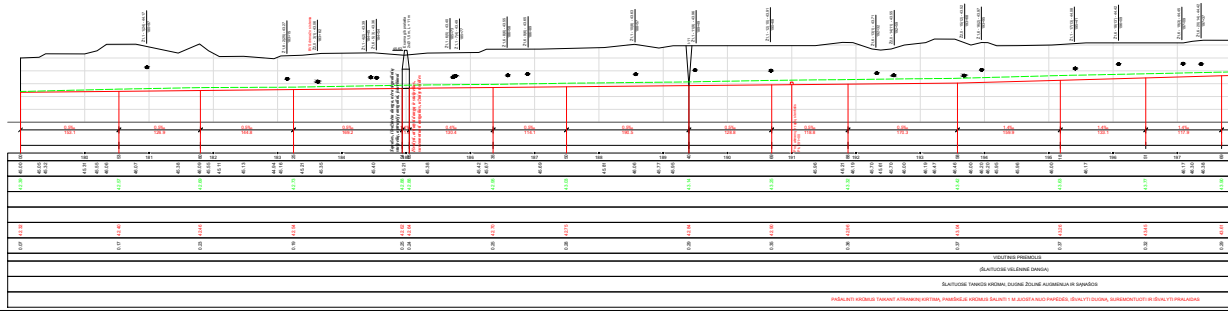
VIDUTINIS PRIEMOLIS
(ŠLAITUOSE VELĖNINĖ DANGA)
ŠLAITUOSE TANKŪS KRŪMAI, DUGNE ŽOLINĖ AUGMENIJA IR SĄNAŠOS
PAŠALINTI KRŪMUS TAIKANT ATRANKINĮ KIRTIMĄ, PAMIŠKĖJE KRŪMUS ŠALINTI 1 M JUOSTA NUO PAPĖDĖS, IŠVALYTI DUGNĄ, SUREMONTUOTI IR IŠVALYTI PRALAIDAS

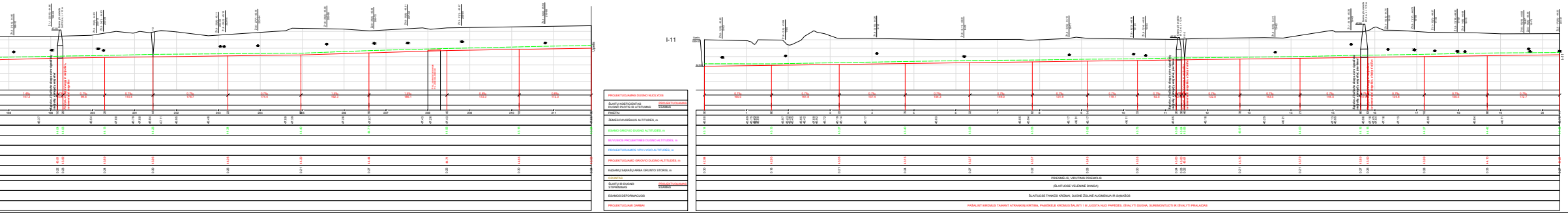
I-11
Upelis
PROJEKTUOJAMAS DUGNO NUOLYDIS
ŠLAITŲ KOEFICIENTAS
DUGNO PLOTIS IR ATSTUMAS
PROJEKTUOJAMAS
ESAMAS
PIKETAI
ŽEMĖS PAVIRŠIAUS ALTITUDĖS, m
ESAMO GRIOVIO DUGNO ALTITUDĖS, m
BUVUSIOS PROJEKTINĖS DUGNO ALTITUDĖS, m
PROJEKTUOJAMOS VPV LYGIO ALTITUDĖS, m
PROJEKTUOJAMO GRIOVIO DUGNO ALTITUDĖS, m
KASAMŲ SĄNAŠŲ ARBA GRUNTO STORIS, m
GRUNTAS
ŠLAITŲ IR DUGNO STIPRINIMAS
PROJEKTUOJAMAS
ESAMAS
ESAMOS DEFORMACIJOS
PROJEKTUOJAMI DARBAI
PRIESMĖLIS, VIDUTINIS PRIEMOLIS
(ŠLAITUOSE VELĖNINĖ DANGA)
ŠLAITUOSE TANKŪS KRŪMAI, DUGNE ŽOLINĖ AUGMENIJA IR SĄNAŠOS
PAŠALINTI KRŪMUS TAIKANT ATRANKINĮ KIRTIMĄ, PAMŠKĖJE KRŪMUS ŠALINTI 1 M JUOSTA NUO PAPĖDĖS, IŠVALYTI DUGNĄ, SUREMONTUOTI IR IŠVALYTI PRALAIDAS


I-11-2
0,7‰
PIKETAI
PROJEKTUOJAMAS DUGNO NUOLYDIS
ŠLAITŲ KOEFICIENTAS DUGNO PLOTIS IR ATSTUMAS
PROJEKTUOJAMAS
ESAMAS
ŽEMĖS PAVIRŠIAUS ALTITUDĖS, m
ESAMO GRIOVIO DUGNO ALTITUDĖS, m
BUVUSIOS PROJEKTINĖS DUGNO ALTITUDĖS, m
PROJEKTUOJAMOS VPV LYGIO ALTITUDĖS, m
PROJEKTUOJAMO GRIOVIO DUGNO ALTITUDĖS, m
KASAMŲ SĄNAŠŲ ARBA GRUNTO STORIS, m
GRUNTAS
ŠLAITŲ IR DUGNO STIPRINIMAS
ESAMOS DEFORMACIJOS
PROJEKTUOJAMI DARBAI
46.15
43.83
43.58
44.05
44.16
44.27
43.61
43.72
43.82
43.92
44.03
0.22
0.20
0.23
0.24
0.24
PRIESMĖLIS, LENGVAS PRIEMOLIS
(ŠLAITUOSE VELĖNINĖ DANGA)
ŠLAITUOSE TANKŪS KRŪMAI, DUGNE ŽOLINĖ AUGMENIJA IR SĄNAŠOS
PAŠALINTI KRŪMUS TAIKANT ATRANKINĮ KIRTIMĄ, PAMIŠKĖJE KRŪMUS ŠALINTI 1 M JUOSTĄ NUO PAPĖDĖS, IŠVALYTI DUGNĄ

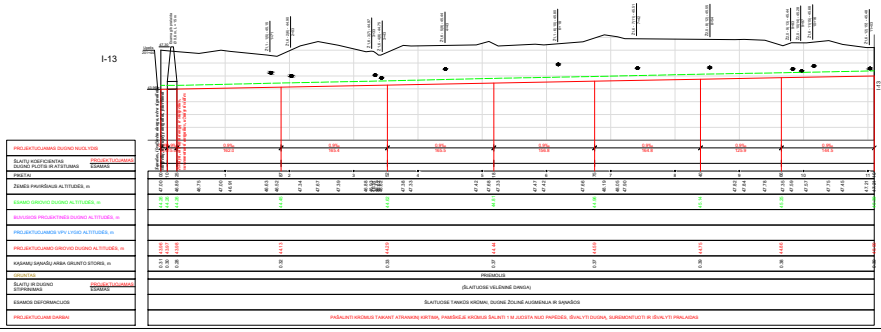
I-13
0,9‰
PROJEKTUOJAMAS DUGNO NUOLYDIS
ŠLAITŲ KOEFICIENTAS DUGNO PLOTIS IR ATSTUMAS
PROJEKTUOJAMAS
ESAMAS
PIKETAI
ŽEMĖS PAVIRŠIAUS ALTITUDĖS, m
ESAMO GRIOVIO DUGNO ALTITUDĖS, m
BUVUSIOS PROJEKTINĖS DUGNO ALTITUDĖS, m
PROJEKTUOJAMOS VPV LYGIO ALTITUDĖS, m
PROJEKTUOJAMO GRIOVIO DUGNO ALTITUDĖS, m
KASAMŲ SĄNAŠŲ ARBA GRUNTO STORIS, m
GRUNTAS
ŠLAITŲ IR DUGNO STIPRINIMAS
ESAMOS DEFORMACIJOS
PROJEKTUOJAMI DARBAI
44.28
44.28
44.28
44.40
44.62
44.81
44.98
45.14
45.26
43.96
43.97
43.98
44.13
44.29
44.44
44.59
44.75
44.86
0.31
0.30
0.28
0.32
0.33
0.37
0.37
0.39
0.38
PRIEMOLIS
(ŠLAITUOSE VELĖNINĖ DANGA)
ŠLAITUOSE TANKŪS KRŪMAI, DUGNE ŽOLINĖ AUGMENIJA IR SĄNAŠOS
PAŠALINTI KRŪMUS TAIKANT ATRANKINĮ KIRTIMĄ, PAMIŠKĖJE KRŪMUS ŠALINTI 1 M JUOSTĄ NUO PAPĖDĖS, IŠVALYTI DUGNĄ, SUREMONTUOTI IR IŠVALYTI PRALAIDAS

Darbų kiekių santrauka

Eil. Nr.	Darbai	Griovio pavadinimas	Piketai	Mato vnt.	Kiekis
1	2	3	4	5	6
1	Retų krūmų kirtimas	I-3	62+36-78+34	ha	1,96
			Viso:	**ha**	**1,96**
2	Vidutinio tankumo krūmų kirtimas	I-3	23+67-42+36	ha	1,21
		I-3-5	0+00-4+14	ha	0,29
			Viso:	**ha**	**1,50**
3	Tankių krūmų kirtimas	I-3	0+00-23+67; 78+34-75+68	ha	2,03
		I-3-1	0+00-8+75	ha	0,61
		I-3-1-2	0+00-3+00	ha	0,21
		I-3-3	0+00-5+60	ha	0,39
		Upelis	179+00-211+90	ha	2,30
		I-11	0+00-20+41	ha	1,43
		I-11-2	0+00-7+09	ha	0,58
		I-13	0+00-11+18	ha	0,78
			Viso:	**ha**	**8,23**
4	Kelmų ir šaknų surinkimas ir išvežimas į krūvas	I-3	0+00-75+68	ha	5,26
		I-3-1	0+00-8+75	ha	0,61
		I-3-1-2	0+00-3+00	ha	0,21
		I-3-3	0+00-5+60	ha	0,39
		I-3-5	0+00-4+14	ha	0,29
		Upelis	179+00-211+90	ha	2,30
		I-11	0+00-20+41	ha	1,43
		I-11-2	0+00-7+09	ha	0,58
		I-13	0+00-11+18	ha	0,78
			Viso:	**ha**	**11,21**
5	Griovio dugno valymas mechanizuotu būdu, kai sąnašų storis iki 0,2 m.	I-3	0+00-1+31	m³/m²	131/26
		Upelis	179+00-180+53	m³/m²	153/31
			Viso:	**m³/m²**	**284/57**
6	Griovio dugno valymas mechanizuotu būdu, kai sąnašų storis iki 0,4 m.	I-3	1+31-75+68	m³/m²	7437/2975
		I-3-1	0+00-8+75	m³/m²	875/350
		I-3-1-2	0+00-3+00	m³/m²	300/120
		I-3-3	0+00-5+60	m³/m²	560/224
		I-3-5	0+00-4+14	m³/m²	414/166
		Upelis	180+53-211+90	m³/m²	3137/1255
		I-11	0+00-20+41	m³/m²	2041/816
		I-11-2	0+00-7+09	m³/m²	709/284
		I-13	0+00-11+18	m³/m²	1118/447
			Viso:	**m³/m²**	**16151/6464**
7	Iškasto grunto paskleidimas 59 kW buldozeriu 10 m atstumu	I-3	0+00-75+68	m³	2701
		I-3-1	0+00-8+75	m³	315
		I-3-1-2	0+00-3+00	m³	108
		I-3-3	0+00-5+60	m³	202
		I-3-5	0+00-4+14	m³	149
		Upelis	179+00-211+90	m³	1157
		I-11	0+00-20+41	m³	734
		I-11-2	0+00-7+09	m³	255
		I-13	0+00-11+18	m³	400
			Viso:	**m³**	**6022**
8	Lyginimas 2 kartus grunto paskleidimo zonoje	I-3	0+00-75+68	ha	7,57
		I-3-1	0+00-8+75	ha	0,87
		I-3-1-2	0+00-3+00	ha	0,30
		I-3-3	0+00-5+60	ha	0,56
		I-3-5	0+00-4+14	ha	0,41
		Upelis	179+00-211+90	ha	3,29
		I-11	0+00-20+41	ha	2,04
		I-11-2	0+00-7+09	ha	0,71
		I-13	0+00-11+18	ha	1,11
			Viso:	**ha**	**16,86**
9	Griovio šlaitų ir apsauginės juostos šienavimas	I-3	0+00-75+68	100 m²	681,12
		I-3-1	0+00-8+75	100 m²	78,75
		I-3-1-2	0+00-3+00	100 m²	27,00
		I-3-3	0+00-5+60	100 m²	50,40
		I-3-5	0+00-4+14	100 m²	37,26
		Upelis	179+00-211+90	100 m²	296,10
		I-11	0+00-20+41	100 m²	183,69
		I-11-2	0+00-7+09	100 m²	63,81
		I-13	0+00-11+18	100 m²	99,09
			Viso:	**100 m²**	**1518,61**
10	Drenažo žiočių PE-110 mm pakeitimas	I-3		vnt	12
		I-3-1		vnt	2
		I-3-1-2		vnt	3
		I-3-3		vnt	2
		I-3-5		vnt	1
		Upelis		vnt	10
		I-11		vnt	3
		I-11-2		vnt	1
		I-13		vnt	2
			Viso:	**vnt**	**36**
11	Drenažo žiočių PE-160 mm pakeitimas	I-3		vnt	49
		I-3-1		vnt	6
		I-3-1-2		vnt	3
		I-3-3		vnt	5
		I-3-5		vnt	2
		Upelis		vnt	16
		I-11		vnt	12
		I-11-2		vnt	2
		I-13		vnt	7
			Viso:	**vnt**	**102**
12	Drenažo žiočių PE-200 mm pakeitimas	I-3		vnt	4
		I-3-1		vnt	2
		I-3-3		vnt	1
		Upelis		vnt	6
		I-11-2		vnt	4
		I-13		vnt	3
			Viso:	**vnt**	**20**
13	Drenažo žiočių PE-250 mm pakeitimas	I-3-5		vnt	1
		I-11		vnt	2
			Viso:	**vnt**	**3**
14	Drenažo žiočių PE-400 mm pakeitimas	I-3		vnt	1
			Viso:	**vnt**	**1**
15	Griovių valymas rankiniu būdu ties klotinėmis			m³	
			Viso:	**m³**	**28**
16	Dirbtinių kliūčių išardymas			m³	
			Viso:	**m³**	**512**
17	Pralaidos išvalymas ir perteklinio grunto 3 kartus				
			Viso:	**m³**	**34**
18	Pralaidos sugadintų antgalių atstatymas	I-3	5+80; 13+78; 23+72; 42+42; 52+20; 56+64; 64+91	vnt	28
		I-3-1	0+40; 5+76	vnt	8
		I-3-3	0+32	vnt	4
		I-3-5	0+36	vnt	4
		Upelis	183+90; 196+32	vnt	8
		I-11	11+32; 15+53	vnt	8
		I-13	0+15	vnt	4
			Viso:	**vnt**	**64**
19	Pralaidos antgalių cementavimas betono mišiniu				
			Viso:	**m³**	**15**

20	Žvyro dangos atstatymas virš pralaidos	I-3	3+00; 12+78; 23+72; 42+42; 64+61	m³	50
		I-3-1	0+40; 5+76	m³	30
		I-3-3	0+30	m³	30
		I-3-5	0+36	m³	30
		Upelis	105+00; 109+22	m³	30
		I-11	11+32; 15+55	m³	30
		I-13	0+10	m³	30
			Viso:	*m³*	*240*
21	Skaldos dangos atstatymas virš pralaidos	I-3	52+20; 56+64	m³	24
			Viso:	*m³*	*24*
22	Vamzdyno betono atkasimas ekskavatoriumi išilgai įrengimas/ vandens pralaidose	I-3	3+00; 12+78; 23+72; 42+42; 52+20; 56+64	m³	99/5/10 99/5/10 149/5/10 99/5/10 64/5/10 99/5/10
		I-3-1	0+48	m³	79/5/10
		I-3-3	0+30	m³	99/5/10
		I-3-5	0+36	m³	79/5/10
		Upelis	105+00	m³	99/5/10
		I-11	11+32; 15+55	m³	99/5/10 79/5/10
		I-13	0+10	m³	72/5/10
			Viso:	*m³*	*1128/40/110*
23	Vamzdyno išsamos atkasimas rankiniu būdu	I-3	3+00; 12+78; 23+72; 42+42; 52+20; 56+64	m³	3 3 5 3 2 2
		I-3-1	0+48	m³	2
		I-3-3	0+58	m³	5
		I-3-5	0+56	m³	2
		Upelis	105+00	m³	2
		I-11	11+32; 15+55	m³	3 2
		I-13	0+10	m³	2
			Viso:	*m³*	*34*

24	Tinla I 20 1, skilų ilgis(m)	I-3	3+00; 12+78; 23+72; 42+42; 52+20; 56+64	m²/kg/m	120,00/6,6/60 144,00/7,92/72 240,00/13,2/120 120,00/6,6/60 132,00/7,26/66 180,00/9,9/90
		I-3-1	0+48	m²/kg/m	72,0/4,0/36
		I-3-3	0+30	m²/kg/m	72,0/4,0/36
		I-3-5	0+35	m²/kg/m	55,86/3,15/37
		Upelis	105+00	m²/kg/m	240,00/13,2/120
		I-11	11+32; 15+55	m²/kg/m	113,10/6,16/56 131,44/7,12/66
		I-13	0+18	m²/kg/m	97,6/4,8/44
			Viso:	*m²/kg/m*	*1752,38/96,1/975*
25	Geotekstilė	I-3	3+00; 12+78; 23+72; 42+42; 52+20; 56+64	m²	50,50 56,56 60,60 50,50 53,55 45,45
		I-3-1	0+48	m²	71,30
		I-3-3	0+38	m²	71,30
		I-3-5	0+35	m²	22,77
		Upelis	105+00	m²	60,60
		I-11	11+32; 15+55	m²	27,50 53,12
		I-13	0+18	m²	20,79
			Viso:	*m²*	*435,68*
26	Vielos tinklelis „Alento" 30x30	I-3	3+00; 12+78; 23+72; 42+42; 52+20; 56+64	m²/kg	19,30/72,28 23,30/86,84 39,60/144,40 19,30/72,28 21,23/79,42 28,85/108,30
		I-3-1	0+48	m²/kg	11,0/41,10
		I-3-3	0+30	m²/kg	11,0/41,10
		I-3-5	0+36	m²/kg	14,52/54,34
		Upelis	105+00	m²/kg	39,60/144,40
		I-11	11+32; 14+55	m²/kg	17,09/65,41 21,33/79,84
		I-13	0+10	m²/kg	13,20/49,32
			Viso:	*m²/kg*	*277,47/1037,99*

27	Betono žiliniai	I-3	3+00; 12+78; 23+72; 42+42; 52+20; 56+64	m³	2,20 2,64 4,40 2,20 2,42 3,30
		I-3-1	0+48	m³	1,30
		I-3-3	0+30	m³	1,30
		I-3-5	0+56	m³	1,65
		Upelis	105+00	m³	4,40
		I-11	11+32; 15+55	m³	2,89 2,40
		I-13	0+10	m³	1,36
			Viso:	*m³*	*33,46*
28	Vamzdyno betono užpylimas ekskavatoriumi sutankinant gruntą	I-3	3+00; 12+78; 23+72; 42+42; 52+20; 56+64	m³	91 99 150 99 88 92
		I-3-1	0+48	m³	80
		I-3-3	0+30	m³	92
		I-3-5	0+36	m³	80
		Upelis	105+00	m³	99
		I-11	11+32; 15+55	m³	80 81
		I-13	0+10	m³	74
			Viso:	*m³*	*1162*
29	Užtūrų išardymas	I-3	3+00; 12+78; 23+72; 42+42; 52+20; 56+64	m³	5 5 5 5 5 5
		I-3-1	0+48	m³	5
		I-3-3	0+30	m³	5
		I-3-5	0+36	m³	5
		Upelis	105+00	m³	5
		I-11	11+32; 14+55	m³	5 5
		I-13	0+10	m³	5
			Viso:	*m³*	*65*

	Gamtosauginės priemonės				
30	Akmenų, žvyrų dekoratyvinis įrengimas	I-3 Upelis	40+00 105+30	kompl.	2
	Skaldos tipų (Ø0,5, L=0m) barstymas upės vagoje			m³	1,2
	Akmenų metimo išmetamas upės vagoje			m³	3,0
	Medinės kliūties įrengimas upelyje (Ø 0,1 m, L=1,5m)			vnt	12
31	Nuvežtų akmenų (d 40-70 cm) įrengimas upės dugne	I-3	46+00÷46+30	m³	3
		Upelis	200+00÷208+30	m³	3
			Viso:	*m³*	*6*
32	Drenažinio vandens biologinio valymo sistema	I-3	55+54	vnt	1
		Upelis	103+52	vnt	1
			Viso:	*vnt*	*2*

SUTARTINIAI ŽENKLAI

▬▬▬	ŽEMĖS PAVIRŠIUS
🟩	ESAMAS GRIOVIO DUGNAS
▬ ▬ ▬	BUVĘS PROJEKTINIS DUGNAS
🟥	PROJEKTUOJAMA DUGNO LINIJA
▬ ▬ ▬	DURPYNO LINIJA
Z_1 - 13(14) - 97,41	ŽIOČIŲ UŽRAŠAS :

žemutinis indeksas "1" prie "Ž" nurodo žiočių diametrą
"13" - žiočių eilės Nr. nuo griovio pradžios
"14" - žiočių Nr. buvusiame melioracijos projekte
97,41 - esamo drenažo žiočių altitudė

Pastaba: buvusio projektinio dugno linija sutampa su projektuojamu dugno linija

Panevėžio HIDROPLANAS, UAB
KV. ATESTATO NR. 84 - PmAT

Pasvalio rajono Vilkiškio sausinimo sistemos dalies melioracijos griovių ir jiems svarbių melioracijos statinių remonto darbai

Pareigos	V. Pavardė	Kv. atest. Nr.	Parašas	Data		Stadija	Lapas	Lapų sk.
PV	E. Baltišiūnienė	0.338-PmAT 02KV.812		2025	GRIOVIŲ PROFILIAI	TDP	1	1
						Mastelis	M_H	1:2000
							M_V	1:100